


## แบบแปลน

โครงการเสริมผิวถนนแอสฟัลท์ติกคอนกรีต

กว้าง 5 เมตร ยาว 900 เมตร หน้า 0.04 เมตร

พื้นที่ 4,500 ตารางเมตร บ้านโนนจันทร์ หมู่ที่ 8

องค์การบริหารส่วนตำบลท่าลาด



โครงการสร้างชุมชนแออัดพื้นที่ 8

คอนกรีต

บ้านท่าลาด หมู่ที่ 8

แบบแสดง

แผ่นที่

1

จำนวนแผ่น

เขียนแบบ

(นายชัชวาลย์ ปาพลา)  
ผู้ช่วยนายช่างโยธา

ตรวจ

(นายวัชรวิทย์ จันทร์ส่องดวง)  
ผ.กองช่าง

เห็นชอบ

(ว่าที่ ร.ท. อนุพันธ์ นิตะโคตร)  
รองปลัด รักษาการแทน ปลัด อบต.  
ปฏิบัติหน้าที่ นายกอง อบต.ท่าลาด

อนุมัติ

(ว่าที่ ร.ท. อนุพันธ์ นิตะโคตร)  
รองปลัด รักษาการแทน ปลัด อบต.  
ปฏิบัติหน้าที่ นายกอง อบต.ท่าลาด

ตำบลโคกหินแฮ่



ตำบลนางาม

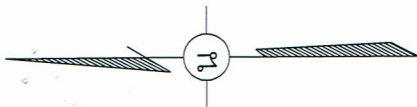
สัญลักษณ์และเครื่องหมาย

- ที่ทำการ อบต.
- สถานีอนามัย
- ศูนย์พัฒนาเด็กเล็ก
- สถานีสูบน้ำด้วยไฟฟ้า
- วัด
- โรงเรียน
- แม่น้ำ, ลำน้ำ, หนอง
- คลองส่งน้ำขนาดคอนกรีต
- หนองน้ำสาธารณะ

ตำบลนางาม


อำเภอนางาม

แผนที่โดยสังเขป



ตำบลพระซอง

อำเภอหนองกุง



โครงการสร้างชุมชนเกษตรฟาร์ม

คอนกรีต

บ้านท่าลาด หมู่ที่ 8

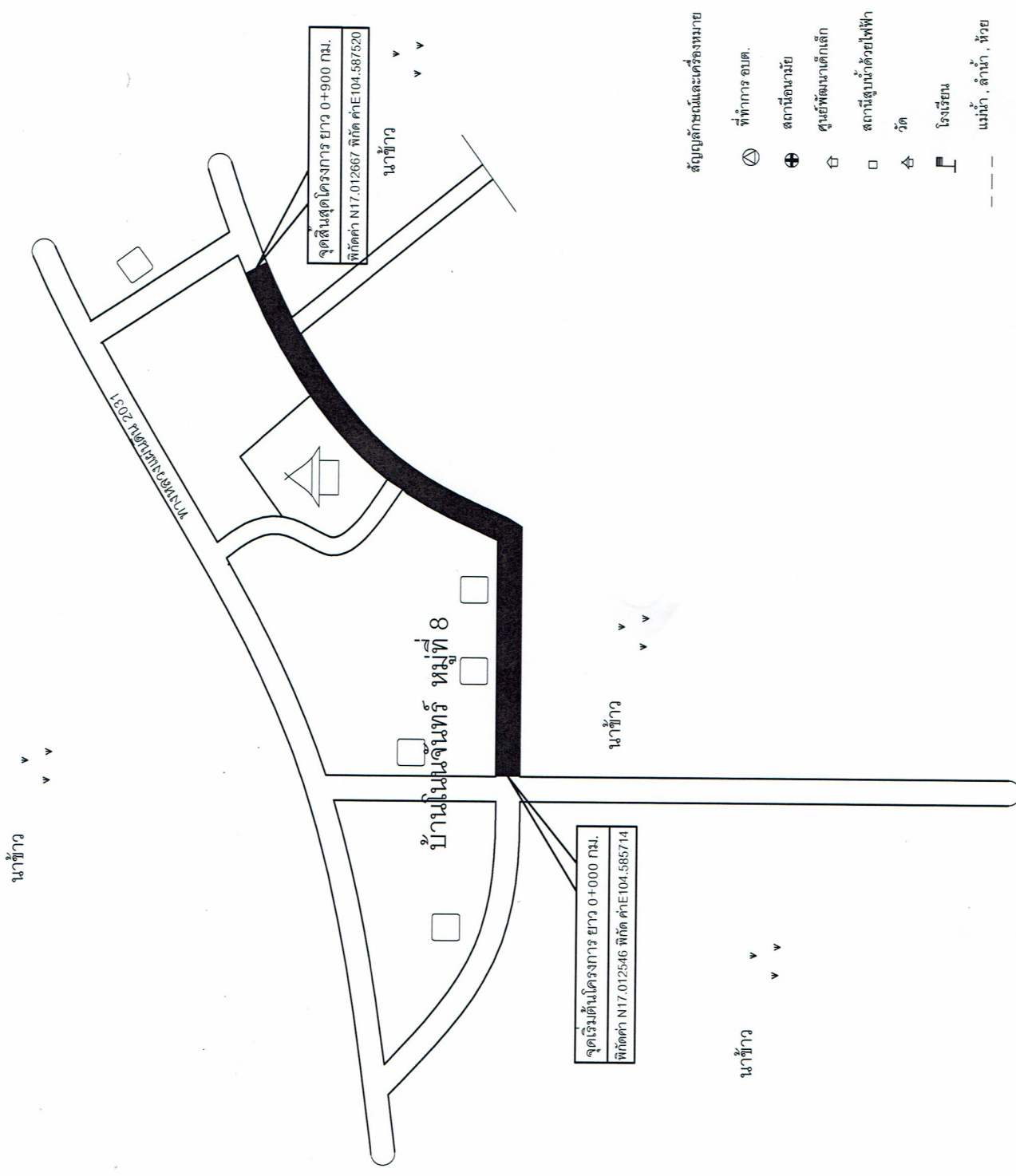
แบบแผนที่	แผนที่	จำนวนแผ่น
	2	4

เขียนแบบ  
(นายหญิงยศ ปาหุดา)  
ผู้ช่วยนายช่างโยธา

ตรวจ  
(นายวิริยะ-จันทร์ส่องดวง)  
เอกอำนวยการ

เห็นชอบ  
(ว่าที่ ร.ท. อนุพนธ์ นิติโคตร)  
รองปลัด รักษาการแทน ปลัด อบต.  
ปฏิบัติหน้าที่ นายก อบต.ท่าลาด

อนุมัติ  
(ว่าที่ ร.ท. อนุพนธ์ นิติโคตร)  
รองปลัด รักษาการแทน ปลัด อบต.  
ปฏิบัติหน้าที่ นายก อบต.ท่าลาด



จุดสิ้นสุดโครงการ ยาว 0+900 กม.  
พิกัดค่า N17.012667 พิกัดค่า E104.587520

จุดเริ่มต้นโครงการ ยาว 0+000 กม.  
พิกัดค่า N17.012546 พิกัดค่า E104.585714

- สัญลักษณ์และเครื่องหมาย
- ⊖ ที่ทำการ อบต.
  - ⊕ สถานีอนามัย
  - ⊞ ศูนย์พัฒนาเด็กเล็ก
  - สถานีสูบน้ำด้วยไฟฟ้า
  - ⊞ วัด
  - ⊞ โรงเรียน
  - แม่น้ำ, ลำน้ำ, ห้วย
  - - - - - คลองส่งน้ำคาคคคอนกรีต
  - หลอมน้ำสาธารณะ

แผนที่โดยส่งเขปจุดที่ตั้งโครงการ